



**MENTERI PERTANIAN
REPUBLIK INDONESIA**

KEPUTUSAN MENTERI PERTANIAN REPUBLIK INDONESIA
NOMOR 40/KPTS/KB.020/2/2019

TENTANG
PELEPASAN VARIETAS GENJAH PANDAN WANGI SUMUT
SEBAGAI VARIETAS UNGGUL TANAMAN KELAPA GENJAH

DENGAN RAHMAT TUHAN YANG MAHA ESA

MENTERI PERTANIAN REPUBLIK INDONESIA,

- Menimbang : a. bahwa dalam rangka pelepasan varietas tanaman telah diterbitkan Peraturan Menteri Pertanian Nomor 40/Permentan/TP.010/11/2017 tentang Pelepasan Varietas Tanaman;
- b. bahwa Tim Penilai Varietas Tanaman Perkebunan yang ditetapkan dengan Keputusan Menteri Pertanian Nomor 27/Kpts/KB.020/3/2018 telah melaksanakan sidang pelepasan varietas tanaman perkebunan pada tanggal 7-9 November 2018;
- c. bahwa tanaman Kelapa Dalam Varietas Pandang Wangi yang diusulkan oleh Pemerintah Provinsi Sumatera Utara bekerjasama dengan balai Penelitian Tanaman Palma telah disetujui untuk dilepas;
- d. bahwa berdasarkan pertimbangan sebagaimana dimaksud dalam huruf a, huruf b, dan huruf b, perlu menetapkan Keputusan Menteri Pertanian tentang Pelepasan Varietas Genjah Pandan Wangi Sumut Sebagai Varietas Unggul Tanaman Kelapa Genjah;
- Mengingat : 1. Undang-Undang Nomor 12 Tahun 1992 tentang Sistem Budidaya Tanaman (Lembaran Negara Republik Indonesia Tahun 1992 Nomor 46, Tambahan Lembaran Negara Republik Indonesia Nomor 3478);
2. Undang-Undang Nomor 29 Tahun 2000 tentang Perlindungan Varietas Tanaman (Lembaran Negara Republik Indonesia Tahun 2000 Nomor 241, Tambahan Lembaran Negara Republik Indonesia Nomor 4043);

3. Undang-Undang Nomor 39 Tahun 2014 tentang Perkebunan (Lembaran Negara Republik Indonesia Tahun 2014 Nomor 308, Tambahan Lembaran Negara Republik Indonesia Nomor 5613);
4. Peraturan Pemerintah Nomor 44 Tahun 1995 tentang Perbenihan Tanaman (Lembaran Negara Republik Indonesia Tahun 1995 Nomor 85, Tambahan Lembaran Negara Republik Indonesia Nomor 3616);
5. Keputusan Presiden Nomor 121/P Tahun 2014 tentang Pembentukan Kementerian dan Pengangkatan Menteri Kabinet Kerja Periode Tahun 2014-2019;
6. Peraturan Presiden Nomor 7 Tahun 2015 tentang Organisasi Kementerian Negara (Lembaran Negara Republik Indonesia Tahun 2015 Nomor 8);
7. Peraturan Presiden Nomor 45 Tahun 2015 tentang Kementerian Pertanian (Lembaran Negara Republik Indonesia Tahun 2015 Nomor 85);
8. Peraturan Menteri Pertanian Nomor 43/Permentan/OT.010/8/2015 tentang Organisasi dan Tata Kerja Kementerian Pertanian;
9. Peraturan Menteri Pertanian Nomor 50/Permentan/KB.020/9/2015 tentang Produksi, Sertifikasi, Peredaran dan Pengawasan Benih Tanaman Perkebunan (Berita Negara Republik Indonesia Tahun 2015 Nomor 1415);
10. Peraturan Menteri Pertanian Nomor 40/Permentan/TP.010/11/2017 tentang Pelepasan Varietas Tanaman (Berita Negara Republik Indonesia Tahun 2017 Nomor 1721);
11. Keputusan Menteri Pertanian Nomor 27/Kpts/KB.020/3/2018 tentang Tim Penilai Varietas Tanaman Perkebunan;

MEMUTUSKAN:

- Menetapkan :
- KESATU : Melepas Varietas Genjah Pandan Wangi Sumut sebagai varietas unggul tanaman kelapa genjah.
- KEDUA : Deskripsi Varietas Genjah Pandan Wangi Sumut sebagaimana dimaksud dalam diktum KESATU tercantum dalam Lampiran I yang merupakan bagian tidak terpisahkan dari Keputusan Menteri ini.
- KETIGA : Materi genetik yang dilepas berupa Pohon Induk Terpilih (PIT) dan lokasi keberadaannya tercantum dalam Lampiran II yang merupakan bagian tidak terpisahkan dari Keputusan Menteri ini.

- KEEMPAT** : Pengusul berkewajiban menyediakan benih dasar Varietas Genjah Pandan Wangi Sumut sebagai benih sumber untuk bahan perbanyak benih selanjutnya.
- KELIMA** : Keputusan Menteri ini mulai berlaku pada tanggal ditetapkan.

Ditetapkan di Jakarta
Pada tanggal, 1 Februari 2019



a.n. MENTERI PERTANIAN
REPUBLIK INDONESIA
DIREKTUR JENDERAL PERKEBUNAN

BAMBANG

Salinan Keputusan ini disampaikan Kepada Yth. :

1. Menteri Koordinator Bidang Perekonomian;
2. Menteri Dalam Negeri;
3. Menteri Perindustrian;
4. Menteri Perdagangan;
5. Menteri Riset, Teknologi dan Pendidikan Tinggi;
6. Kepala Badan Pengkajian dan Penerapan Teknologi;
7. Kepala Lembaga Ilmu Pengetahuan Indonesia;
8. Direktur Jenderal Pendidikan Tinggi, Kementerian Riset, Teknologi dan Pendidikan Tinggi;
9. Pimpinan Unit Kerja Eselon I di Lingkungan Kementerian Pertanian;
10. Gubernur di Seluruh Indonesia;
11. Kepala Dinas yang membidangi perkebunan di seluruh Indonesia;
12. Kepala Pusat Penelitian dan Pengembangan Perkebunan;
13. Kepala Balai Besar Perbenihan dan Proteksi Tanaman Perkebunan (BBPPTP) Surabaya;
14. Kepala Balai Besar Perbenihan dan Proteksi Tanaman Perkebunan (BBPPTP) Medan;
15. Kepala Balai Besar Perbenihan dan Proteksi Tanaman Perkebunan (BBPPTP) Ambon; dan
16. Kepala Balai Penelitian Tanaman Palma.

LAMPIRAN I
 KEPUTUSAN MENTERI PERTANIAN
 REPUBLIK INDONESIA
 NOMOR 40/KPTS/KB.020/2/2019
 TENTANG
 PELEPASAN VARIETAS GENJAH
 PANDAN WANGI SUMUT SEBAGAI
 VARIETAS UNGGUL TANAMAN KELAPA
 GENJAH


DESKRIPSI VARIETAS GENJAH PANDAN WANGI SUMUT

Tanaman Asal	:	Hasil introduksi dari Malaysia dan telah ditanam Desa Pantai Cermin Kanan, Kecamatan Pantai Cermin, Kabupaten Serdang Bedagai, Sumatera Utara pada tahun 2003
Silsilah	:	Hasil seleksi massa negatif dan seleksi massa positif populasi kelapa Genjah Pandan Wangi yang berasal dari Malaysia dan telah ditanam pada tahun 2003 di Desa Pantai Cermin Kanan, Kecamatan Pantai Cermin, Kabupaten Serdang Bedagai, Provinsi Sumatera Utara
Tipe tumbuh	:	Tegak
Habitus	:	Tunggal
Lingkungan tumbuh	:	Lahan kering iklim basah, tumbuh baik di dataran rendah sampai 500 m dpl
Tinggi tanaman (meter)	:	2 – 7
Bentuk tanaman	:	Tanaman tunggal
Umur berbuah (tahun)	:	2,5
Batang :		
Lingkar batang 20 cm (cm)	:	115,00 (\pm 11,31)
Lingkar batang 150 cm (cm)	:	83,50 (\pm 2,12)
Tinggi 11 bekas daun (cm)	:	32,50 (\pm 0,71)
Akar		
Aroma ujung akar cikal	:	Wangi pandan
Daun		
Warna pelepah daun	:	Hijau
Panjang tangkai daun (cm)	:	1181,50 (\pm 9,19)
Tebal tangkai daun (cm)	:	3,24 (\pm 0,09)
Lebar tangkai daun (cm)	:	6,37 (\pm 0,18)
Jumlah anak daun (helai)	:	102,00 (\pm 1,41)
Panjang anak daun (cm)	:	95,00 (\pm 0,00)
Panjang rachis (cm)	:	330,50 (\pm 27,58)

Lebar anak daun (cm)	: 5,25(± 0,35).
Aroma daun cikal saat dibakar	: Wangi pandan.
Bunga	
Jumlah tandan bunga/tahun	: 11,50 (± 0,71).
Panjang tangkai tandan (cm)	: 40,50 (± 0,71).
Panjang rangkaian bunga (cm)	: 26,67 (± 1,69).
Lebar tangkai tandan (cm)	
Tebal tangkai tandan (cm)	: 3,89 (± 0,54).
Jumlah spikelet (buah)	: 2,34 (± 0,19).
Jumlah bunga betina (buah)	: 12,7 (± 0,21).
Buah	
Warna buah	: 9,50 (± 4,95).
Berat buah utuh (g)	: Hijau.
Jumlah buah/tandan (butir)	: 1.499 (± 1.335,72).
Jumlah buah/pohon/tahun (butir)	: 10,67 (± 2,36).
Lingkar buah polar (cm)	: 101,33 (± 11,67).
Lingkar buah equatorial (cm)	: 44,20 (± 35,36).
Bentuk buah	: 45,75 (± 35,36).
Ukuran buah	: Bulat.
Volume air buah (g)	: Sedang.
Kadar kemanisan (% brix)	: 430,00 (± 4,249).
Aroma air dan daging buah muda	: 6,56 (± 2,21).
Rasa air dan daging buah muda	: Wangi pandan.
Wilayah Pengembangan	: Bercitarasa pandan.
: Lahan kering iklim kering dengan tinggi tempat < 500 m dpl, curah hujan 1000-1500 mm per tahundengan bulan kering < 6 bulan kering.	
Pemulia	: Ismail Maskromo, Elsje T Tenda, Jeannette Kumaunang, Hengky Novarianto, Miftahorrhachman, Donata S. Pandin, Meity A.Tulalo, Budi Santosa, Sukmawati Mawardi, Weda Makarti Mahayu, Puji Lestari.
Peneliti	: Fadjry Djufry, Steivie Karouw, Jelfina C. Alouw, Engelbert Manaroinsong, Julianus R. Matana, Nugroho.
Tim Disbun Sumut, BBPPTP Medan	: Dwi Praptomo Sudjatmiko, Asnilawarni, Reivan Saragih, Austin Damanik, Elvi Carolina Pane, Yoseph Robinson Poluan, Herawati Rusli, Lies Handayani, Dudi Hanafiah Pane, Arifah, Santi, Dedi Siregar, Chairul.

Pemilik Varietas

: Pemerintah Provinsi Sumatera Utara.



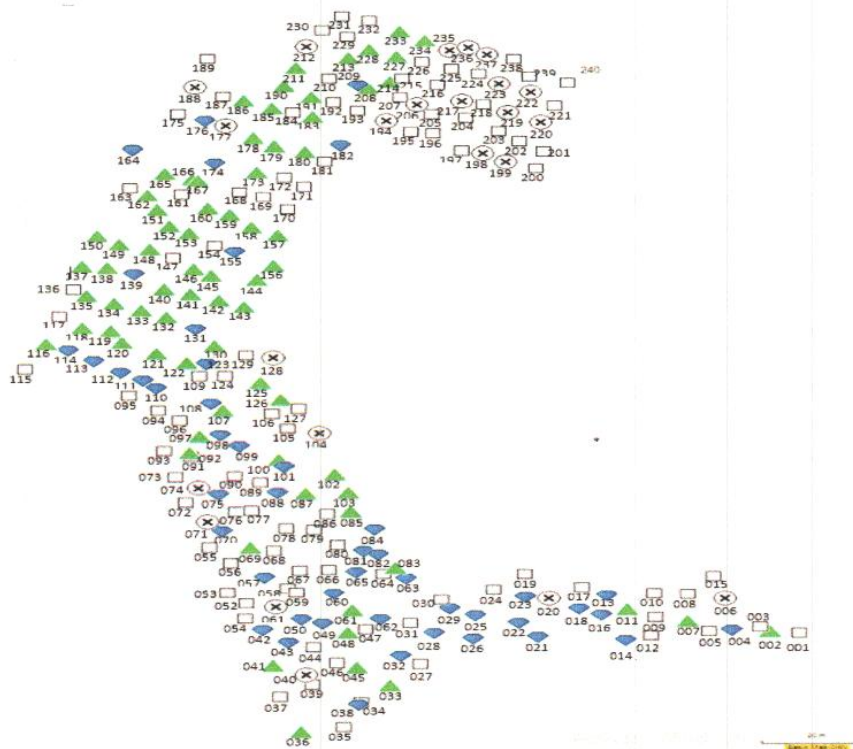
a.n. MENTERI PERTANIAN
REPUBLIK INDONESIA
DIREKTUR JENDERAL PERKEBUNAN

BAMBANG

LAMPIRAN II
 KEPUTUSAN MENTERI PERTANIAN
 REPUBLIK INDONESIA
 NOMOR
 TENTANG
 PELEPASAN VARIETAS GENJAH
 PANDAN WANGI SUMUT SEBAGAI
 VARIETAS UNGGUL TANAMAN KELAPA
 GENJAH

MATERI GENETIK DAN LOKASI
 GENJAH PANDAN WANGI SUMUT

- A. PETA PERTANAMAN POPULASI I, KELAPA GENJAH PANDAN WANGI DI DESA PANTAI CERMIN KANAN, KEC. PANTAI CERMIN, KABUPATEN SERDANG BEDAGAI, SUMUT.



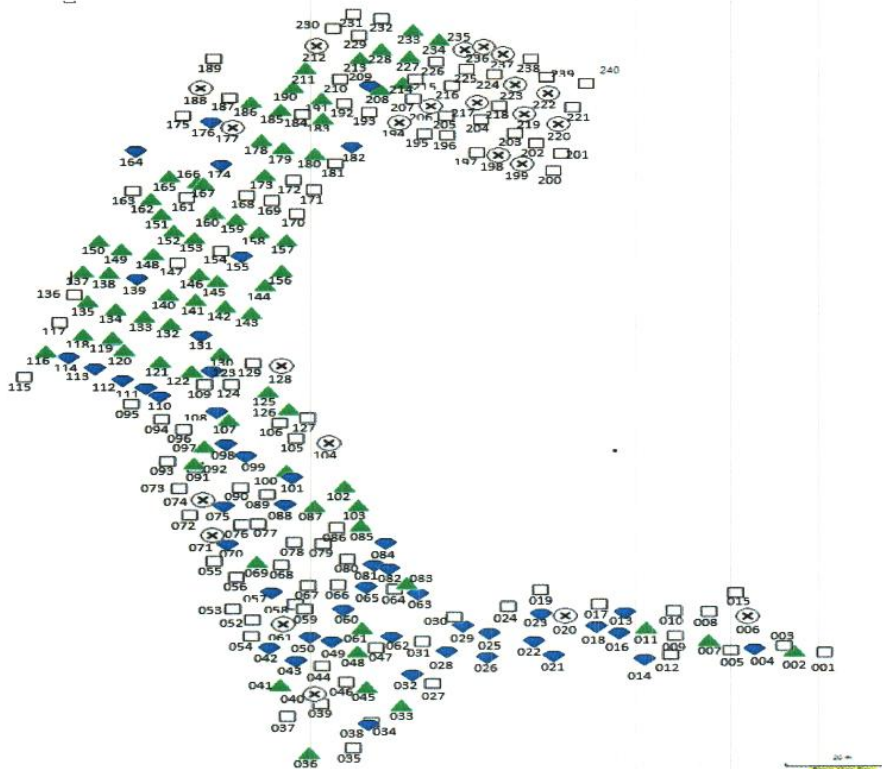
Keterangan

- ▼ Pohon Induk Terpilih (PIK) Kategori I (47 pohon)
- ▲ Pohon Induk Terpilih (PIK) Kategori II (73 pohon)
- Pohon tidak terpilih (89 pohon)
- ⊗ Pohon Hibrida Alami dan pohon yang tidak beroma pandan yang ditebang bertahap untuk Pemurnian (31 pohon)

LAMPIRAN II
 KEPUTUSAN MENTERI PERTANIAN
 REPUBLIK INDONESIA
 NOMOR 40/KPTS/KB.020/2/2019
 TENTANG
 PELEPASAN VARIETAS GENJAH
 PANDAN WANGI SUMUT SEBAGAI
 VARIETAS UNGGUL TANAMAN KELAPA
 GENJAH

MATERI GENETIK DAN LOKASI
 GENJAH PANDAN WANGI SUMUT

- A. PETA PERTANAMAN POPULASI I, KELAPA GENJAH PANDAN WANGI DI
 DESA PANTAI CERMIN KANAN, KEC. PANTAI CERMIN , KABUPATEN
 SERDANG BEDAGAI, SUMUT.



Keterangan

- ▼ Pohon Induk Terpilih (PIK) Kategori I (47 pohon)
- ▲ Pohon Induk Terpilih (PIK) Kategori II (73 pohon)
- Pohon tidak terpilih (89 pohon)
- ⊗ Pohon Hibrida Alami dan pohon yang tidak beroma pandan yang ditebang bertahap untuk Pemurnian (31 pohon)

B. KOORDINAT LOKASI POPULASI I, POHON INDUK TERPILIH (PIT)
KELAPA GENJAH PANDAN WANGI DI DESA PANTAI CERMIN KANAN,
KEC. PANTAI CERMIN, KABUPATEN SERDANG BEDAGAI, SUMUT

Nomor Urut	Nomor Pohon	Titik Koordinat
1	2	N3 38.633 E98 58.764
2	4	N3 38.633 E98 58.759
3	7	N3 38.634 E98 58.754
4	11	N3 38.636 E98 58.747
5	13	N3 38.638 E98 58.744
6	14	N3 38.631 E98 58.746
7	16	N3 38.635 E98 58.744
8	18	N3 38.636 E98 58.741
9	21	N3 38.632 E98 58.736
10	22	N3 38.634 E98 58.734
11	23	N3 38.638 E98 58.735
12	25	N3 38.635 E98 58.729
13	26	N3 38.632 E98 58.728
14	28	N3 38.632 E98 58.724
15	29	N3 38.636 E98 58.726
16	32	N3 38.629 E98 58.720
17	33	N3 38.625 E98 58.719
18	36	N3 38.618 E98 58.708
19	38	N3 38.622 E98 58.715
20	41	N3 38.628 E98 58.705
21	42	N3 38.633 E98 58.704
22	43	N3 38.631 E98 58.707
23	46	N3 38.627 E98 58.715
24	48	N3 38.633 E98 58.714
25	49	N3 38.634 E98 58.711
26	50	N3 38.635 E98 58.708
27	57	N3 38.641 E98 58.704
28	60	N3 38.639 E98 58.712
29	61	N3 38.636 E98 58.714
30	62	N3 38.635 E98 58.717
31	63	N3 38.641 E98 58.721
32	65	N3 38.642 E98 58.715
33	69	N3 38.646 E98 58.702
34	70	N3 38.648 E98 58.699
35	75	N3 38.654 E98 58.698
36	81	N3 38.645 E98 58.715
37	82	N3 38.645 E98 58.717
38	83	N3 38.643 E98 58.719
39	84	N3 38.648 E98 58.717
40	85	N3 38.651 E98 58.714
41	87	N3 38.654 E98 58.709
42	88	N3 38.654 E98 58.705
43	92	N3 38.660 E98 58.695
44	97	N3 38.663 E98 58.696
45	98	N3 38.663 E98 58.699

Nomor Urut	Nomor Pohon	Titik Koordinat
46	99	N3 38.661 E98 58.701
47	100	N3 38.659 E98 58.706
48	101	N3 38.658 E98 58.706
49	102	N3 38.657 E98 58.712
50	103	N3 38.654 E98 58.714
51	107	N3 38.667 E98 58.699
52	108	N3 38.667 E98 58.698
53	110	N3 38.670 E98 58.691
54	111	N3 38.671 E98 58.690
55	112	N3 38.672 E98 58.687
56	113	N3 38.674 E98 58.684
57	114	N3 38.676 E98 58.681
58	116	N3 38.677 E98 58.678
59	118	N3 38.679 E98 58.682
60	119	N3 38.679 E98 58.686
61	120	N3 38.677 E98 58.687
62	121	N3 38.675 E98 58.691
63	122	N3 38.674 E98 58.695
64	123	N3 38.673 E98 58.697
65	125	N3 38.671 E98 58.703
66	126	N3 38.668 E98 58.706
67	130	N3 38.676 E98 58.698
68	131	N3 38.679 E98 58.696
69	132	N3 38.681 E98 58.693
70	133	N3 38.682 E98 58.690
71	134	N3 38.683 E98 58.686
72	135	N3 38.684 E98 58.683
73	137	N3 38.688 E98 58.682
74	138	N3 38.688 E98 58.685
75	139	N3 38.687 E98 58.689
76	140	N3 38.685 E98 58.692
77	141	N3 38.684 E98 58.695
78	142	N3 38.683 E98 58.699
79	143	N3 38.682 E98 58.702
80	144	N3 38.686 E98 58.704
81	145	N3 38.687 E98 58.698
82	146	N3 38.688 E98 58.696
83	148	N3 38.691 E98 58.691
84	149	N3 38.692 E98 58.687
85	150	N3 38.693 E98 58.684
86	151	N3 38.697 E98 58.692
87	152	N3 38.695 E98 58.693
88	153	N3 38.693 E98 58.695
89	155	N3 38.690 E98 58.701
90	156	N3 38.689 E98 58.705
91	157	N3 38.693 E98 58.706
92	158	N3 38.694 E98 58.703
93	159	N3 38.696 E98 58.700
94	160	N3 38.697 E98 58.698

Nomor Urut	Nomor Pohon	Titik Koordinat
95	162	N3 38.699 E98 58.690
96	164	N3 38.706 E98 58.688
97	165	N3 38.703 E98 58.692
98	166	N3 38.702 E98 58.696
99	167	N3 38.702 E98 58.696
100	173	N3 38.703 E98 58.703
101	174	N3 38.704 E98 58.698
102	176	N3 38.711 E98 58.697
103	178	N3 38.708 E98 58.703
104	179	N3 38.707 E98 58.706
105	180	N3 38.706 E98 58.709
106	182	N3 38.707 E98 58.713
107	183	N3 38.711 E98 58.710
108	185	N3 38.713 E98 58.705
109	186	N3 38.714 E98 58.702
110	190	N3 38.716 E98 58.707
111	191	N3 38.714 E98 58.710
112	208	N3 38.716 E98 58.717
113	209	N3 38.716 E98 58.716
114	211	N3 38.719 E98 58.708
115	213	N3 38.720 E98 58.714
116	214	N3 38.717 E98 58.720
117	227	N3 38.721 E98 58.720
118	228	N3 38.722 E98 58.717
119	233	N3 38.724 E98 58.721
120	234	N3 38.723 E98 58.724

C. PETA PER TANAMAN POPULASI II, KELAPA GENJAH PANDAN WANGI DI DESA PANTAI CERMIN KANAN, KEC. PANTAI CERMIN , KABUPATEN SERDANG BEDAGAI, SUMUT.



Keterangan : ▼ Pohon Induk Terpilih
● Pohon tidak Terpilih

D. KOORDINAT LOKASI POPULASI II, POHON INDUK TERPILIH (PIT) KELAPA GENJAH PANDAN WANGI DI DESA PANTAI CERMIN KANAN, KEC. PANTAI CERMIN , KABUPATEN SERDANG BEDAGAI, SUMUT.

Nomor Urut	Nomor Pohon	Titik Koordinat
1	3	N3 38.740 E98 58.866
2	5	N3 38.742 E98 58.860
3	14	N3 38.751 E98 58.847
4	15	N3 38.749 E98 58.850
5	16	N3 38.748 E98 58.853
6	17	N3 38.747 E98 58.856
7	18	N3 38.745 E98 58.859
8	19	N3 38.744 E98 58.862
9	20	N3 38.743 E98 58.864
10	23	N3 38.752 E98 58.858
11	26	N3 38.756 E98 58.848
12	27	N3 38.757 E98 58.845
13	29	N3 38.759 E98 58.849
14	31	N3 38.756 E98 58.855
15	32	N3 38.756 E98 58.858
16	36	N3 38.761 E98 58.858
17	37	N3 38.761 E98 58.854
18	38	N3 38.762 E98 58.852
19	39	N3 38.764 E98 58.849
20	41	N3 38.765 E98 58.854
21	44	N3 38.769 E98 58.858
22	45	N3 38.769 E98 58.855
23	46	N3 38.773 E98 58.852
24	61	N3 38.785 E98 58.870
25	62	N3 38.786 E98 58.867
26	63	N3 38.787 E98 58.863
27	68	N3 38.788 E98 58.871
28	70	N3 38.786 E98 58.876
29	71	N3 38.790 E98 58.883
30	73	N3 38.791 E98 58.873
31	74	N3 38.792 E98 58.872
32	78	N3 38.796 E98 58.875
33	79	N3 38.796 E98 58.877
34	80	N3 38.794 E98 58.880
35	81	N3 38.792 E98 58.883
36	82	N3 38.789 E98 58.890
37	86	N3 38.787 E98 58.886
38	110	N3 38.801 E98 58.897
39	117	N3 38.809 E98 58.895

Nomor Urut	Nomor Pohon	Titik Koordinat
40	122	N3 38.812 E98 58.909
41	123	N3 38.813 E98 58.902
42	124.a	N3 38.813 E98 58.898
43	131	N3 38.820 E98 58.910
44	133	N3 38.821 E98 58.917
45	134	N3 38.821 E98 58.921
46	135	N3 38.820 E98 58.923
47	136	N3 38.820 E98 58.926
48	137	N3 38.820 E98 58.930
49	138	N3 38.824 E98 58.935
50	141	N3 38.826 E98 58.926
51	142	N3 38.826 E98 58.923
52	143	N3 38.826 E98 58.915
53	144	N3 38.826 E98 58.913
54	145	N3 38.826 E98 58.910
55	152	N3 38.830 E98 58.917
56	155	N3 38.830 E98 58.926
57	156	N3 38.829 E98 58.929
58	157	N3 38.830 E98 58.933
59	162	N3 38.834 E98 58.934
60	164	N3 38.834 E98 58.930
61	175	N3 38.839 E98 58.923
62	176	N3 38.839 E98 58.927
63	177	N3 38.838 E98 58.934
64	178	N3 38.838 E98 58.937
65	183	N3 38.842 E98 58.934
66	185	N3 38.842 E98 58.927
67	186	N3 38.843 E98 58.923
68	190	N3 38.844 E98 58.906
69	192	N3 38.847 E98 58.913
70	193	N3 38.847 E98 58.917
71	194	N3 38.847 E98 58.922
72	195	N3 38.847 E98 58.925
73	196	N3 38.846 E98 58.928
74	197	N3 38.846 E98 58.931
75	199	N3 38.846 E98 58.935
76	200	N3 38.846 E98 58.944
77	204	N3 38.850 E98 58.937
78	207	N3 38.850 E98 58.928
79	209	N3 38.852 E98 58.916
80	210	N3 38.852 E98 58.913
81	212	N3 38.857 E98 58.912
82	213	N3 38.857 E98 58.916
83	214	N3 38.857 E98 58.919
84	216	N3 38.855 E98 58.925

Nomor Urut	Nomor Pohon	Titik Koordinat
85	217	N3 38.856 E98 58.928
86	220	N3 38.855 E98 58.941
87	222	N3 38.854 E98 58.949
88	225	N3 38.855 E98 58.958
89	236	N3 38.856 E98 58.971
90	237	N3 38.857 E98 58.966
91	238	N3 38.857 E98 58.963
92	239	N3 38.857 E98 58.960
93	240	N3 38.858 E98 58.956
94	243	N3 38.858 E98 58.946
95	244	N3 38.859 E98 58.944
96	246	N3 38.859 E98 58.937
97	247	N3 38.860 E98 58.934
98	248	N3 38.860 E98 58.931
99	249	N3 38.859 E98 58.927
100	251	N3 38.860 E98 58.921
101	252	N3 38.861 E98 58.916
102	255	N3 38.865 E98 58.923
103	257	N3 38.864 E98 58.931
104	259	N3 38.864 E98 58.938
105	260	N3 38.865 E98 58.940
106	261	N3 38.864 E98 58.942
107	262	N3 38.863 E98 58.944
108	263	N3 38.863 E98 58.948
109	264	N3 38.863 E98 58.950
110	268	N3 38.861 E98 58.962
111	269	N3 38.862 E98 58.966
112	271	N3 38.860 E98 58.976
113	272	N3 38.860 E98 58.979
114	280	N3 38.863 E98 58.980
115	282	N3 38.865 E98 58.973
116	285	N3 38.866 E98 58.964
117	286	N3 38.866 E98 58.959
118	287	N3 38.867 E98 58.956
119	288	N3 38.866 E98 58.953
120	295	N3 38.868 E98 58.934
121	296	N3 38.870 E98 58.929
122	297	N3 38.870 E98 58.925
123	301	N3 38.876 E98 58.919
124	306	N3 38.874 E98 58.934
125	307	N3 38.875 E98 58.938
126	308	N3 38.874 E98 58.939
127	312	N3 38.872 E98 58.957
128	315	N3 38.871 E98 58.967
129	316	N3 38.870 E98 58.970

Nomor Urut	Nomor Pohon	Titik Koordinat
130	318	N3 38.870 E98 58.977
131	320	N3 38.869 E98 58.982
132	321	N3 38.869 E98 58.984
133	324	N3 38.868 E98 58.996
134	326	N3 38.871 E98 58.999
135	329	N3 38.871 E98 58.990
136	330	N3 38.873 E98 58.986
137	331	N3 38.871 E98 58.983
138	333	N3 38.873 E98 58.978
139	334	N3 38.873 E98 58.975
140	335	N3 38.874 E98 58.971
141	336	N3 38.875 E98 58.967
142	337	N3 38.874 E98 58.964
143	339	N3 38.875 E98 58.957
144	340	N3 38.877 E98 58.954
145	341	N3 38.877 E98 58.950
146	343	N3 38.877 E98 58.943
147	344	N3 38.876 E98 58.940
148	350	N3 38.879 E98 58.919
149	351	N3 38.884 E98 58.925
150	355	N3 38.883 E98 58.937
151	358	N3 38.882 E98 58.949
152	359	N3 38.881 E98 58.950
153	360	N3 38.882 E98 58.955
154	362	N3 38.881 E98 58.961
155	364	N3 38.880 E98 58.967
156	367	N3 38.879 E98 58.978
157	368	N3 38.879 E98 58.981
158	369	N3 38.878 E98 58.984
159	370	N3 38.877 E98 58.988
160	371	N3 38.877 E98 58.991
161	372	N3 38.877 E98 58.994
162	373	N3 38.877 E98 58.996
163	374	N3 38.877 E98 59.000
164	375	N3 38.876 E98 59.003
165	376	N3 38.878 E98 59.007
166	379	N3 38.880 E98 59.000
167	381	N3 38.880 E98 58.993
168	382	N3 38.880 E98 58.991
169	383	N3 38.880 E98 58.987
170	384	N3 38.880 E98 58.984
171	385	N3 38.882 E98 58.981
172	387	N3 38.882 E98 58.974
173	388	N3 38.883 E98 58.971
174	390	N3 38.883 E98 58.963

Nomor Urut	Nomor Pohon	Titik Koordinat
175	391	N3 38.884 E98 58.960
176	392	N3 38.884 E98 58.958
177	393	N3 38.885 E98 58.955
178	394	N3 38.885 E98 58.951
179	396	N3 38.886 E98 58.944
180	398	N3 38.886 E98 58.938
181	406	N3 38.892 E98 58.939
182	413	N3 38.889 E98 58.962
183	414	N3 38.890 E98 58.966
184	415	N3 38.889 E98 58.970
185	416	N3 38.888 E98 58.971
186	417	N3 38.888 E98 58.975
187	419	N3 38.887 E98 58.982
188	422	N3 38.886 E98 58.990
189	423	N3 38.886 E98 58.995
190	424	N3 38.885 E98 58.998
191	425	N3 38.885 E98 59.002
192	426	N3 38.885 E98 59.006
193	427	N3 38.884 E98 59.010
194	428	N3 38.887 E98 59.013
195	431	N3 38.888 E98 59.003
196	432	N3 38.887 E98 59.000
197	433	N3 38.888 E98 58.996
198	434	N3 38.889 E98 58.992
199	435	N3 38.889 E98 58.989
200	436	N3 38.890 E98 58.985
201	437	N3 38.890 E98 58.982
202	440	N3 38.891 E98 58.972
203	442	N3 38.892 E98 58.966
204	444	N3 38.892 E98 58.959
205	445	N3 38.893 E98 58.955
206	446	N3 38.894 E98 58.952
207	453	N3 38.905 E98 58.917
208	454 a	N3 38.904 E98 58.919
209	466	N3 38.897 E98 58.967
210	468	N3 38.898 E98 58.971
211	469	N3 38.897 E98 58.975
212	472	N3 38.895 E98 58.986
213	474	N3 38.895 E98 58.994
214	476	N3 38.893 E98 59.004
215	477	N3 38.893 E98 59.006
216	479	N3 38.892 E98 59.014
217	480	N3 38.891 E98 59.018
218	481	N3 38.893 E98 59.025
219	486	N3 38.895 E98 59.008

Nomor Urut	Nomor Pohon	Titik Koordinat
220	487	N3 38.895 E98 59.005
221	488	N3 38.896 E98 59.000
222	489	N3 38.896 E98 58.999
223	490	N3 38.896 E98 58.995
224	491	N3 38.897 E98 58.991
225	492	N3 38.897 E98 58.988
226	493	N3 38.899 E98 58.985
227	497	N3 38.900 E98 58.971
228	498	N3 38.900 E98 58.968
229	499	N3 38.900 E98 58.964
230	533	N3 38.903 E98 58.995
231	540	N3 38.899 E98 59.021
232	541	N3 38.903 E98 59.012
233	548	N3 38.905 E98 58.989
234	550	N3 38.906 E98 58.982
235	555	N3 38.907 E98 58.966
236	557	N3 38.908 E98 58.959
237	606	N3 38.833 E98 58.752
238	625	N3 38.811 E98 58.750
239	651	N3 38.811 E98 58.760
240	652	N3 38.814 E98 58.762
241	653	N3 38.818 E98 58.763
242	655	N3 38.834 E98 58.771
243	666	N3 38.797 E98 58.759
244	669	N3 38.775 E98 58.722
245	670	N3 38.774 E98 58.726
246	672	N3 38.782 E98 58.729
247	678	N3 38.779 E98 58.737
248	679	N3 38.777 E98 58.740
249	680	N3 38.774 E98 58.739
250	682	N3 38.768 E98 58.741
251	694	N3 38.761 E98 58.729
252	697	N3 38.750 E98 58.733
253	698	N3 38.757 E98 58.737
254	701	N3 38.740 E98 58.710
255	704	N3 38.737 E98 58.715
256	714	N3 38.728 E98 58.711
257	725	N3 38.709 E98 58.688
258	734	N3 38.690 E98 58.680
259	780	N3 38.629 E98 58.746
260	802	N3 38.628 E98 58.793
261	832	N3 38.631 E98 58.843
262	838	N3 38.669 E98 58.807
263	862	N3 38.684 E98 58.812
264	895	N3 38.680 E98 58.835

Nomor Urut	Nomor Pohon	Titik Koordinat
265	913	N3 38.689 E98 58.837
266	922	N3 38.681 E98 58.850
267	927	N3 38.675 E98 58.857
268	936	N3 38.689 E98 58.849



a.n. MENTERI PERTANIAN
REPUBLIK INDONESIA,
DIREKTUR JENDERAL PERKEBUNAN

BAMBANG